





MAPA DE GASODUCTOS



- Estaciones compresoras
- Puntos de inyección
- Plant Citigate

MAPA DE INFRAESTRUCTURA DE HIDROCARBUROS LIQUIDOS / AÑO 2001












I - II - III - IV Región

-  Terminal Marítimo
-  Almacenamiento Combustibles Líquidos
-  Almacenamiento Gas Licuado
-  Oleoducto Internacional Sica Sica



MAPA DE INFRAESTRUCTURA DE HIDROCARBUROS LIQUIDOS / AÑO 2001


V - RM - VI - VII - VIII Región

-  Terminal Marítimo
-  Almacenamiento Combustibles Líquidos
-  Almacenamiento Gas Licuado
-  Refinería Petróleo
-  Almacenamiento de Petróleo Crudo
-  Oleoducto Trasandino
-  Oleoducto Concon-Quintero
-  Poliducto Concon-Maipu 1
-  Poliducto Concon-Maipu 2
-  Poliducto Talcahuano-Sn. Fernando
-  Poliducto Sn. Fernando-Maipu



MAPA DE INFRAESTRUCTURA DE HIDROCARBUROS LIQUIDOS / AÑO 200

IX - X - XI Región

-  Terminal Marítimo
-  Almacenamiento Combustibles Líquidos
-  Almacenamiento Gas Licuado



MAPA DE INFRAESTRUCTURA DE HIDROCARBUROS LIQUIDOS / AÑO 2001

MAPA DE INFRAESTRUCTURA DE HIDROCARBUROS LIQUIDOS
DESDE LA I A LA IV REGION

MAPA DE INFRAESTRUCTURA DE HIDROCARBUROS LIQUIDOS
DESDE LA V A LA VIII REGION

MAPA DE INFRAESTRUCTURA DE HIDROCARBUROS LIQUIDOS
DESDE LA IX A LA XI REGION

MAPA DE INFRAESTRUCTURA DE HIDROCARBUROS LIQUIDOS
DE LA XII REGION



Oleoductos

Almacenamiento en m³

 Oleoducto Trasandino

 Sonacol

 Refinería Aconcagua

 Refinería Bio Bío

 Estación de Bombeo

 Oleoductos en estudio

Quintero - Concón

	Crudo	Fuel oil
Long	18,8 km	19,1 km
Diám	24"	12"
Flujo	900 m ³ /hr	240 m ³ /hr

	Limpios	LPG
Long	19,5 18,9 km	19,3 km
Diám	8" 10"	12"
Flujo	175 300 m ³ /hr	600 m ³ /hr

San Vicente - Refinería Bio Bío

	Crudo	Fuel oil
Long	7,8 km	7,8 km
Diám	18" y Tramos de 20"	18" y 20"
Flujo	1.200 m ³ /hr (OLT. 3.500 m ³ /hr, 30")	1.200 m ³ /hr

	Limpios	LPG
Long	7,8 km	7,8 km
Diám	16" Y tramos de 20"	10"
Flujo	750 m ³ /hr	250 m ³ /hr

Concón - Salinas

	Limpios
Longitud	10,3 km
Diámetro	8 5/8"
Flujo	250 m ³ /hr

Refinería Bio Bío - Bulnes - Chillán

Longitud	81,6 km
Diámetro	10 3/4"
Flujo	240 m ³ /hr

San Vicente - Refinería Bio Bío

	Retorno de cortes
Long	7,8 km
Diám	6"
Flujo	80 m ³ /hr

Concón - Maipú

	LPG	P. LIMPIOS
Long	133,9 km	133,9 km
Diám	10 3/4"	16"
Flujo	430 m ³ /hr	520 m ³ /hr

Quintero - Ventanas

	Sucios	GASMAR
Longitud	2 km	1 km
Diámetro	6"	10"
Flujo	60 m ³ /hr	400 m ³ /hr

San Fernando - Maipú

Long	133,13 km
Diám	6 5/8"
Flujo	150 m ³ /hr

Bulnes - Chillán - San Fernando

Long	268 km
Diám	8 5/8"
Flujo	180 m ³ /hr

